## Sezione 1-1

Area Sezione: 21.42 m2
Direzione sezione: 318.4 deg N
Distorsione grafica: 1

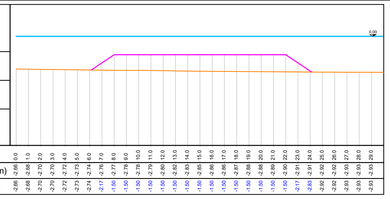

Distanza Progressiva (m)
Quote Batimetriche (m lmm)
Quote di progetto (m lmm)

## Sezione 6-6

Area Sezione: 21.66 m2
Direzione sezione: 318.4 deg N
Distorsione grafica: 1

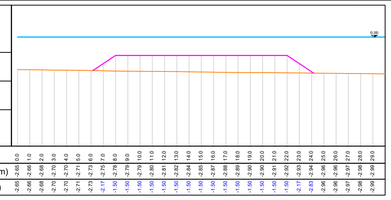

Distanza Progressiva (m)
Quote Batimetriche (m lmm)
Quote di progetto (m lmm)

## Sezione 11-11

Area Sezione: 21.82 m2
Direzione sezione: 318.4 deg N
Distorsione grafica: 1

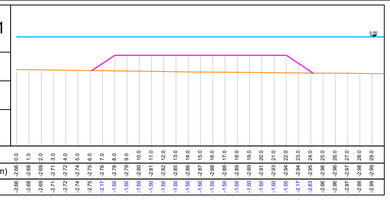

Distanza Progressiva (m)
Quote Batimetriche (m lmm)
Quote di progetto (m lmm)

## Sezione 16-16

Area Sezione: 22.00 m2
Direzione sezione: 318.4 deg N
Distorsione grafica: 1

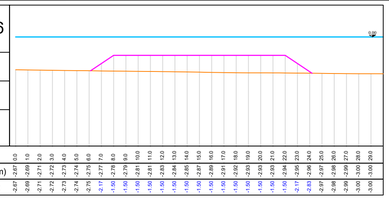

Distanza Progressiva (m)
Quote Batimetriche (m lmm)
Quote di progetto (m lmm)

## Sezione 2-2

Area Sezione: 21.81 m2
Direzione sezione: 318.4 deg N
Distorsione grafica: 1

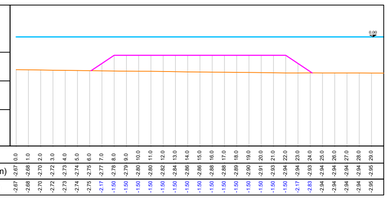

Distanza Progressiva (m)
Quote Batimetriche (m lmm)
Quote di progetto (m lmm)

## Sezione 7-7

Area Sezione: 21.71 m2
Direzione sezione: 318.4 deg N
Distorsione grafica: 1

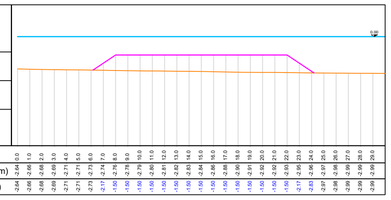

Distanza Progressiva (m)
Quote Batimetriche (m lmm)
Quote di progetto (m lmm)

## Sezione 12-12

Area Sezione: 21.62 m2
Direzione sezione: 318.4 deg N
Distorsione grafica: 1

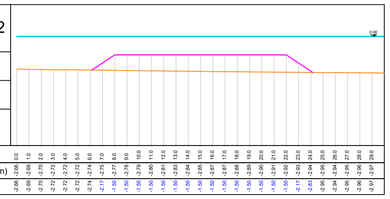

Distanza Progressiva (m)
Quote Batimetriche (m lmm)
Quote di progetto (m lmm)

## Sezione 17-17

Area Sezione: 22.13 m2
Direzione sezione: 318.4 deg N
Distorsione grafica: 1

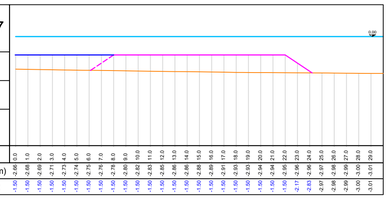

Distanza Progressiva (m)
Quote Batimetriche (m lmm)
Quote di progetto (m lmm)

## Sezione 3-3

Area Sezione: 21.66 m2
Direzione sezione: 318.4 deg N
Distorsione grafica: 1

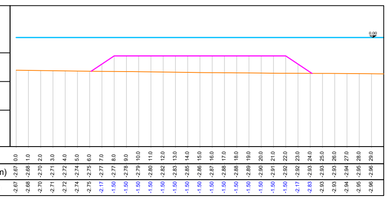

Distanza Progressiva (m)
Quote Batimetriche (m lmm)
Quote di progetto (m lmm)

## Sezione 8-8

Area Sezione: 21.71 m2
Direzione sezione: 318.4 deg N
Distorsione grafica: 1

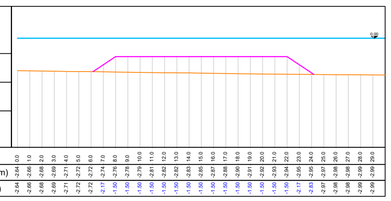

Distanza Progressiva (m)
Quote Batimetriche (m lmm)
Quote di progetto (m lmm)

## Sezione 13-13

Area Sezione: 21.68 m2
Direzione sezione: 318.4 deg N
Distorsione grafica: 1

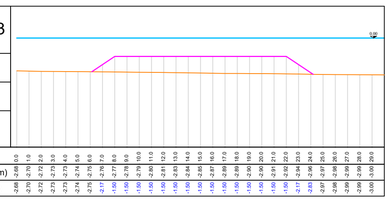

Distanza Progressiva (m)
Quote Batimetriche (m lmm)
Quote di progetto (m lmm)

## Sezione 18-18

Area Sezione: 22.16 m2
Direzione sezione: 318.4 deg N
Distorsione grafica: 1

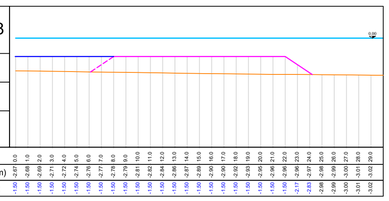

Distanza Progressiva (m)
Quote Batimetriche (m lmm)
Quote di progetto (m lmm)

## Sezione 4-4

Area Sezione: 21.55 m2
Direzione sezione: 318.4 deg N
Distorsione grafica: 1

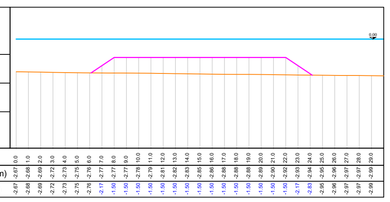

Distanza Progressiva (m)
Quote Batimetriche (m lmm)
Quote di progetto (m lmm)

## Sezione 9-9

Area Sezione: 21.74 m2
Direzione sezione: 318.4 deg N
Distorsione grafica: 1

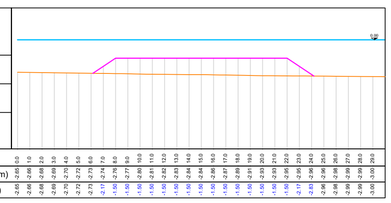

Distanza Progressiva (m)
Quote Batimetriche (m lmm)
Quote di progetto (m lmm)

## Sezione 14-14

Area Sezione: 21.86 m2
Direzione sezione: 318.4 deg N
Distorsione grafica: 1

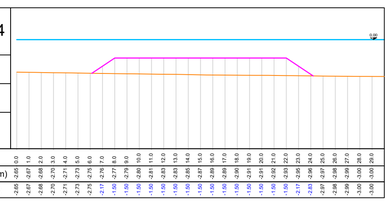

Distanza Progressiva (m)
Quote Batimetriche (m lmm)
Quote di progetto (m lmm)

## Sezione 19-19

Area Sezione: 22.51 m2
Direzione sezione: 318.4 deg N
Distorsione grafica: 1

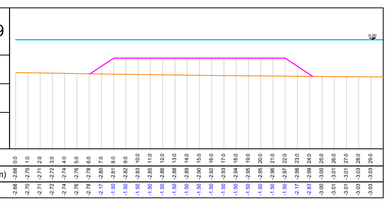

Distanza Progressiva (m)
Quote Batimetriche (m lmm)
Quote di progetto (m lmm)

## Sezione 5-5

Area Sezione: 21.70 m2
Direzione sezione: 318.4 deg N
Distorsione grafica: 1

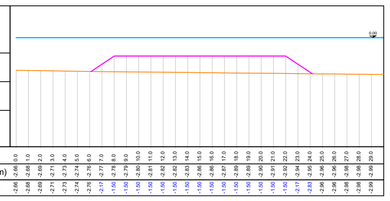

Distanza Progressiva (m)
Quote Batimetriche (m lmm)
Quote di progetto (m lmm)

## Sezione 10-10

Area Sezione: 21.87 m2
Direzione sezione: 318.4 deg N
Distorsione grafica: 1

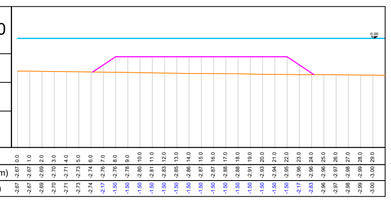

Distanza Progressiva (m)
Quote Batimetriche (m lmm)
Quote di progetto (m lmm)

## Sezione 15-15

Area Sezione: 21.78 m2
Direzione sezione: 318.4 deg N
Distorsione grafica: 1

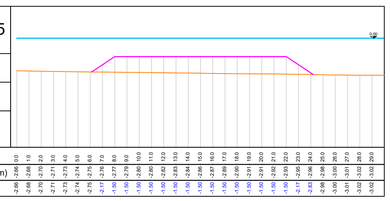

Distanza Progressiva (m)
Quote Batimetriche (m lmm)
Quote di progetto (m lmm)

Scala sezioni 1:250

- Morfologia topobatimetrica attuale
- Opera di progetto
- Livello medio marino

## PIANTA CHIAVE DELLA BARRIERA SOMMERSA

Scala 1:500

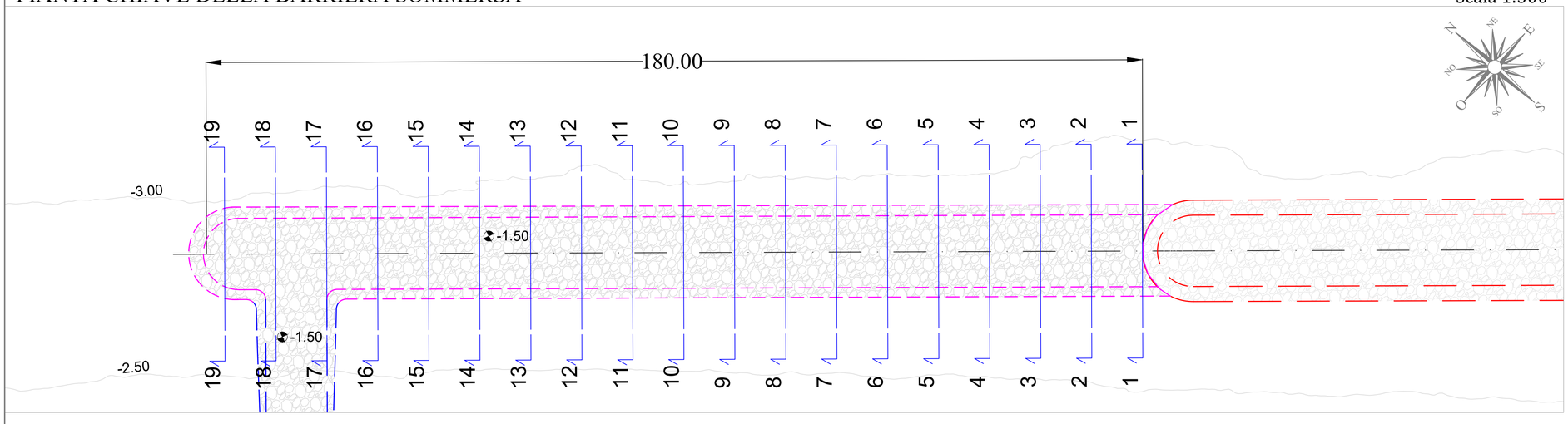


REGIONE ABRUZZO
COMUNE DI SILVI
PROVINCIA DI TERAMO



# LAVORI DI COMPLETAMENTO DI PENNELLI E BARRIERE SOMMERSE

(C.U.P.: H32B26003220002)

Progetto Esecutivo

Titolo elaborato :
PIANTA CHIAVE E SEZIONI DI COMPUTO - BARRIERA SOMMERSA

Committente:
COMUNE DI SILVI MARINA
AREA 2 TECNICA
**SERVIZIO LAVORI PUBBLICI E USIP**

Responsabile Unico del Progetto:
Ing. Alessandra Ferrante

Progettista:
Ing. Daniela San Lorenzo
Daniela San Lorenzo
Ingegnere Idraulico
email: danielasanlorenzo@gmail.com - pec: daniela.sanlorenzo@ingpi.it
P.IVA: 01985430672
ORDINE DEGLI INGEGNERI - TERAMO
1423 SAN LORENZO DOTT. DANIELA
INGEGNERE CIVILE E AMBIENTALE

Allegato:
Tav 04-2

Scala planim: 1:500
Scala sezioni: 1:250

Formato foglio:
A1

Data :
Luglio 2026

Visto del Committente: