# PIANTA CHIAVE DEL PENNELLO

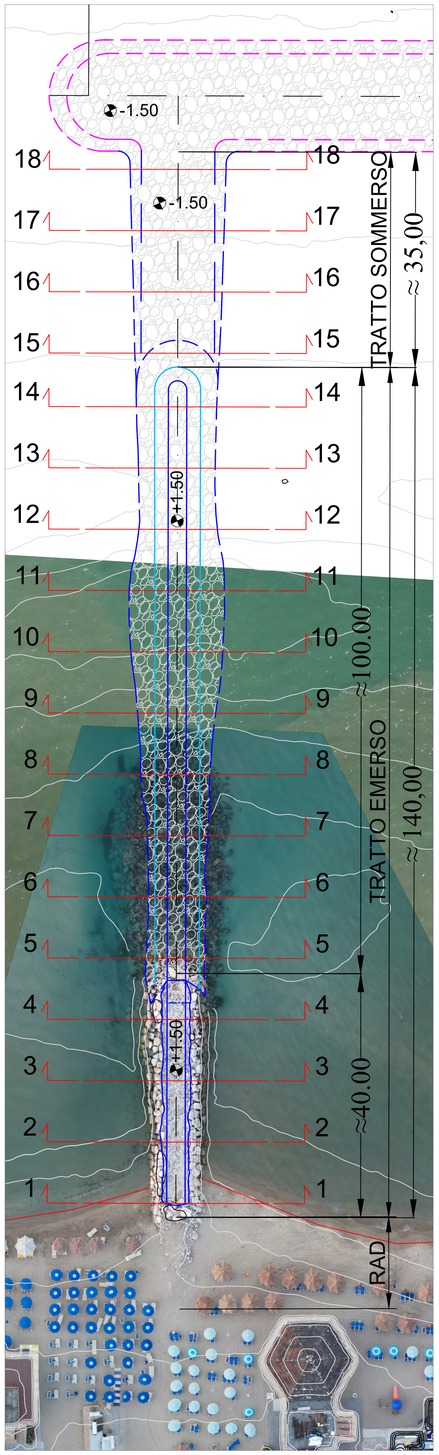





0 10 20 30 40 50

Scala 1:500

## Sezione 1-1

Area Sezione: 1.37 m2
Direzione sezione: 48.4 deg N
Distorsione grafica: 1
Distanza Progressiva (m)
Quote Batimetriche (m lmm)
Quote di progetto (m lmm)

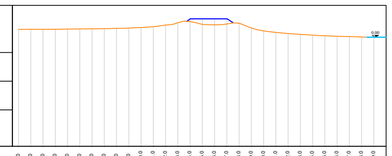

## Sezione 2-2

Area Sezione: 2.30 m2
Direzione sezione: 48.4 deg N
Distorsione grafica: 1
Distanza Progressiva (m)
Quote Batimetriche (m lmm)
Quote di progetto (m lmm)

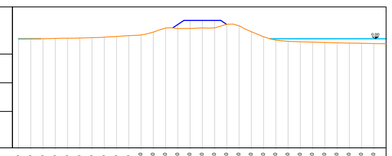

## Sezione 3-3

Area Sezione: 2.63 m2
Direzione sezione: 48.4 deg N
Distorsione grafica: 1
Distanza Progressiva (m)
Quote Batimetriche (m lmm)
Quote di progetto (m lmm)

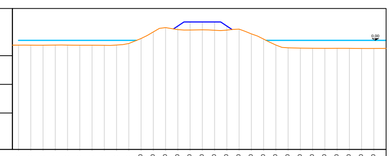

## Sezione 4-4

Area Sezione: 2.53 m2
Direzione sezione: 48.4 deg N
Distorsione grafica: 1
Distanza Progressiva (m)
Quote Batimetriche (m lmm)
Quote di progetto (m lmm)

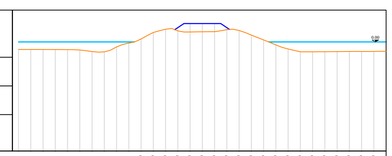

## Sezione 5-5

Area Sezione: 8.95 m2
Direzione sezione: 48.4 deg N
Distorsione grafica: 1
Distanza Progressiva (m)
Quote Batimetriche (m lmm)
Quote di progetto (m lmm)

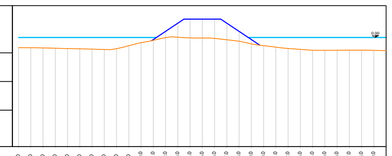

## Sezione 6-6

Area Sezione: 12.07 m2
Direzione sezione: 48.4 deg N
Distorsione grafica: 1
Distanza Progressiva (m)
Quote Batimetriche (m lmm)
Quote di progetto (m lmm)

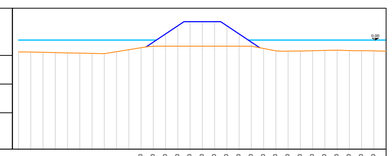

## Sezione 7-7

Area Sezione: 12.26 m2
Direzione sezione: 48.4 deg N
Distorsione grafica: 1
Distanza Progressiva (m)
Quote Batimetriche (m lmm)
Quote di progetto (m lmm)

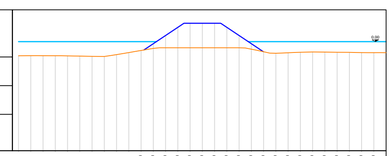

## Sezione 8-8

Area Sezione: 13.31 m2
Direzione sezione: 48.4 deg N
Distorsione grafica: 1
Distanza Progressiva (m)
Quote Batimetriche (m lmm)
Quote di progetto (m lmm)

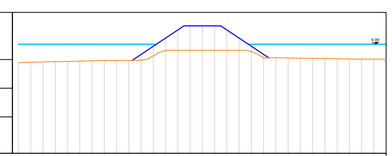

## Sezione 9-9

Area Sezione: 26.14 m2
Direzione sezione: 48.4 deg N
Distorsione grafica: 1
Distanza Progressiva (m)
Quote Batimetriche (m lmm)
Quote di progetto (m lmm)

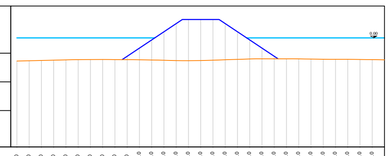

## Sezione 10-10

Area Sezione: 35.48 m2
Direzione sezione: 48.4 deg N
Distorsione grafica: 1
Distanza Progressiva (m)
Quote Batimetriche (m lmm)
Quote di progetto (m lmm)

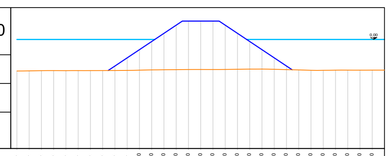

## Sezione 11-11

Area Sezione: 39.50 m2
Direzione sezione: 48.4 deg N
Distorsione grafica: 1
Distanza Progressiva (m)
Quote Batimetriche (m lmm)
Quote di progetto (m lmm)

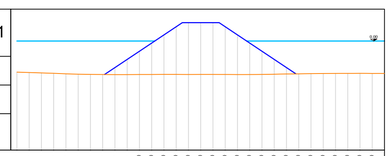

## Sezione 12-12

Area Sezione: 25.35 m2
Direzione sezione: 48.4 deg N
Distorsione grafica: 1
Distanza Progressiva (m)
Quote Batimetriche (m lmm)
Quote di progetto (m lmm)

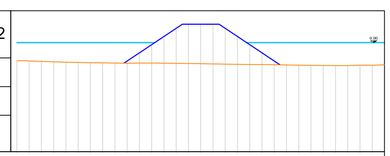

## Sezione 13-13

Area Sezione: 23.45 m2
Direzione sezione: 48.4 deg N
Distorsione grafica: 1
Distanza Progressiva (m)
Quote Batimetriche (m lmm)
Quote di progetto (m lmm)

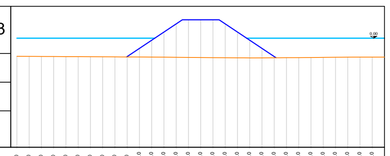

## Sezione 14-14

Area Sezione: 25.61 m2
Direzione sezione: 48.4 deg N
Distorsione grafica: 1
Distanza Progressiva (m)
Quote Batimetriche (m lmm)
Quote di progetto (m lmm)

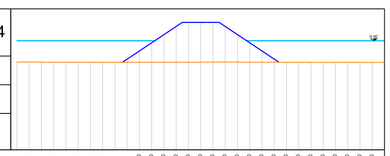

## Sezione 15-15

Area Sezione: 7.05 m2
Direzione sezione: 48.4 deg N
Distorsione grafica: 1
Distanza Progressiva (m)
Quote Batimetriche (m lmm)
Quote di progetto (m lmm)

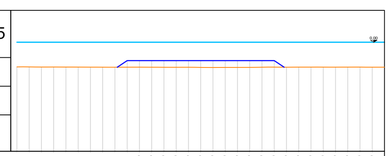

## Sezione 16-16

Area Sezione: 10.80 m2
Direzione sezione: 48.4 deg N
Distorsione grafica: 1
Distanza Progressiva (m)
Quote Batimetriche (m lmm)
Quote di progetto (m lmm)

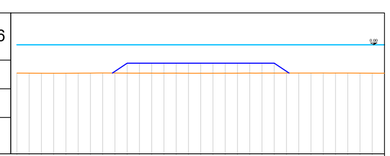

## Sezione 17-17

Area Sezione: 13.90 m2
Direzione sezione: 48.4 deg N
Distorsione grafica: 1
Distanza Progressiva (m)
Quote Batimetriche (m lmm)
Quote di progetto (m lmm)

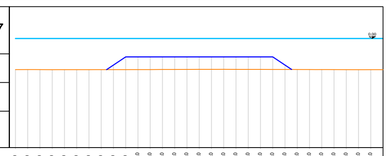

## Sezione 18-18

Area Sezione: 16.75 m2
Direzione sezione: 48.4 deg N
Distorsione grafica: 1
Distanza Progressiva (m)
Quote Batimetriche (m lmm)
Quote di progetto (m lmm)

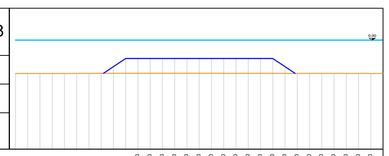

Scala sezioni 1:250

Morfologia topobatimetrica attuale (comprensiva del pennello esistente)

Opera di progetto

Livello medio marino

REGIONE ABRUZZO
COMUNE DI SILVI
PROVINCIA DI TERAMO



# LAVORI DI COMPLETAMENTO DI PENNELLI E BARRIERE SOMMERSE

(C.U.P.: H32B26003220002)

## Progetto Esecutivo

Titolo elaborato :

## PIANTA CHIAVE E SEZIONI DI COMPUTO - PENNELLO

Committente:
COMUNE DI SILVI MARINA
AREA 2 TECNICA
**SERVIZIO LAVORI PUBBLICI E USIP**

Responsabile Unico del Progetto:
Ing. Alessandra Ferrante

Progettista:
Ing. Daniela San Lorenzo

Daniela San Lorenzo
Ingegnere Idraulico
email: danielasanlorenzo@gmail.com - pec: daniela.sanlorenzo@ingpec.it
P.IVA: 01805620673

ORDINE DEGLI INGEGNERI - TERAMO
1423 SAN LORENZO dott. DANIELA
INGEGNERE CIVILE E AMBIENTALE

Allegato:
Tav 04-1

Scala planim: 1:500
Scala sezioni: 1:250

Formato foglio:
A1

Data :
Luglio 2026

Visto del Committente:

Rev 01: Ottobre 2026