


SI ATTESTA

Determinazione n. 62.1 del 27 APR. 2011

Che la presente determinazione:

- è stata affissa all'Albo Pretorio il giorno 27 APR. 2011 per rimanereVi per 15 giorni consecutivi a decorrere da domani (art. 8 del Regolamento Generale);
- è copia conforme all'originale.

Data 27 APR. 2011

IL DIRIGENTE AMMINISTRATIVO
(Dott.ssa Lucia Del Grosso)


Il 27 APR. 2011 in Tortoreto Lido (TE), presso la sede dell'Agenzia Regionale per l'Informatica e la Telematica,

IL DIRIGENTE AMMINISTRATIVO

Dott.ssa Lucia Del Grosso, trasferita nei ruoli ARIT con Deliberazione del Direttore Generale n. 387 del 21 luglio 2008 e successiva immissione in possesso nel relativo servizio giusta Deliberazione Direttoriale n. 672 del 03 novembre 2009, ha adottato la seguente Determinazione:

VISTA la Deliberazione n. 190 del 20.03.06, che aggiudicava in via definitiva, la gara SI-II-02 "Servizi Informativi Integrati per la Gestione del Territorio" SIGMATER – Lotto 3, al Raggruppamento Temporaneo d'Imprese composto dalle Società Riliter S.r.l., SIT S.r.l., Telespazio S.p.a. e Assoservizi S.p.a., per un importo pari ad Euro 2.432.952,00 (due milioni quattrocentoquarantadue mila novecentocinquanta due/00) IVA inclusa;

VISTO il contratto d'appalto stipulato, in data 27.03.06, tra l'ARIT ed il RTI aggiudicatario;

VISTO il Progetto Esecutivo Definitivo presentato dal RTI aggiudicatario (Prot. ARIT n. 2224 del 5.06.08);

VISTA la nota (Prot. ARIT n. 2215 del 2.09.11) trasmessa dalla Riliter S.r.l., con la quale comunicava l'ultimazione delle attività per il progetto in parola (Allegato "A");

PRESO ATTO che con nota (Prot. ARIT n. 2377 dell'11.09.09) si comunicava all'ARIT la cessione del ramo d'azienda di Telespazio S.p.a. ad E-geos, con atto notarile n. 64316 di repertorio;

VISTA la Deliberazione n. 96 del 6.10.10 con la quale si nominava la Commissione di Collaudo Finale composta dal Dott. Luciano Cococcia, Sig. Antonio Sebastiani e Sig. Domenico Collalti (dipendenti della Regione Abruzzo);

VISTO il Verbale di Collaudo Finale positivo (Prot. ARIT n. 1370 del 14.04.11) rimesso dalla Commissione di cui al punto precedente, con il quale si accertava la regolare esecuzione delle attività del progetto *de quo* (Allegato "B");

VISTA la fattura n. 14 del 15.04.2011 (Prot. ARIT n. 1431 del 204.11) di Euro 89.446,00 (ottantotomilaquattrocentoquarantasei/00) IVA inclusa, emessa dalla Riliter S.r.l. a fronte del collaudo finale (Allegato "C");

RISCONTRATA la regolarità contributiva della Riliter S.r.l., come da DURC dell'11.04.2011 (Allegato "D");

COPIA TRASMESSA AGLI UFFICI




VISTO l'art. 48 – bis del D.P.R. n. 602 del 1973, "Disposizioni sui pagamenti di importo superiore ad Euro 10.000,00 (diecimila/00) da parte delle Pubbliche Amministrazioni";

VISTO il Decreto del Ministero dell'Economia e delle Finanze del 18 gennaio 2008, n. 40 avente ad oggetto le modalità di attuazione dell'art. 48 – bis, sopra citato;

CONSIDERATO che a seguito di procedura di verifica, di cui all'art. 2 del Decreto di cui al punto precedente, a carico della Riliter S.r.l. risulta un adempimento di Euro 17.702,35 (diciasettemilasettecento35) (Allegato "E");

TENUTO CONTO che a seguito della riscontrata inadempienza è possibile, secondo quanto disposto dalla Equitalia Servizi S.p.a.- Agente della Riscossione di Bari, il pagamento per la parte residua della fattura per un importo complessivo di Euro 71.743,65 (settantunomilasettecentoquarantatre/65) Iva inclusa

RITENUTO pertanto di dover procedere alla liquidazione ed al pagamento della somma non oggetto di inadempienza relativa alla fattura n. 14 del 15.04.2011 rimessa dalla Riliter S.r.l.;

RISCONTRATA la regolarità della fattura stessa;

RITENUTO di dover procedere alla liquidazione parziale della fattura sopra citata;

RILEVATA l'urgenza della procedura;

VISTA la L.R. n. 25/2000 di istituzione dell'Agenzia Regionale per l'Informatica e la Telematica (ARIT);

VISTO il Regolamento dell'ARIT, approvato con Deliberazione della Giunta Regionale n. 694 del 25.07.01 e ss.mm.;

D E T E R M I N A

- 1. di dichiarare** la premessa parte integrante e sostanziale del presente provvedimento costituendone anche motivazione e presupposto;
- 2. di liquidare e pagare** alla Riliter S.r.l. la somma complessiva pari ad Euro 71.743,65 (settantunomilasettecentoquarantatre/65) Iva inclusa, in riferimento alla fattura n. 14 del 15.04.2011;
- 3. di porre** quale riferimento contabile della spesa il capitolo 741 "Spese per progetto il ATTO INTEGRATIVO SI-II-02" riportato in conto residui del Bilancio di Previsione 2011;
- 4. di dare atto** che gli Allegati "A", "B", "C", "D" ed "E" costituiscono parte integrante e sostanziale del presente provvedimento;
- 5. di dichiarare** il presente provvedimento immediatamente eseguibile ai sensi di legge e del comma 4 dell'art. 8 del Regolamento Generale dell'Agenzia.

IL DIRIGENTE AMMINISTRATIVO
(Dott.ssa *Lupia Del Grosso*)





Sviluppo e Applicazione di
Tecnologie Informatiche

Raggruppamento Temporaneo d'Imprese:
RILTER S.r.l. - via Tommaso Fiore n. 15 - NOCI (BA)
S.I.T. S.r.l. - P.zza Giovanni Paolo II n. 8 Int. 1 - NOCI (BA)
E-Geos S.p.A. - via Tiburtina n. 965 - Roma
ASSOSERVIZI S.r.l. - via Trionfale n. 5637 - Roma

Allegato "A"

ALLEGATO come parte integrante della
deliberazione n. **62** del **27 APR. 2011**

Spett/le
GIUNTA REGIONALE D'ABRUZZO
Servizio per l'Informazione
Territoriale e la Telematica
via Leonardo da Vinci n.1
67100 - L'AQUILA -
c.a. Ing. Domenico LONGHI

VIA E-MAIL

Ns. rif. 445 - AB/ab
Noci, 31 Agosto 2010

A.R.I.T. Abruzzo				
Anno	Titolo	Classe	Fasc.	Arrivo
2010	05	3		
Prot. n.		2215	02/09/2010	

c.c. Egr. Arch.
Giovanni BIALLO
via Mediana di Valle Moretta n.65
00040 - ROCCA PRIORA - (ROMA)

c.c. Spett/Le
A.R.I.T.
Agenzia Regionale per
l'Informatica e la Telematica
via Napoli n. 4
64019 - TORTORETO LIDO - (TE)
direzionetecnica@arit.it

**SERVIZI INFORMATIVI INTEGRATI PER LA GESTIONE DEL TERRITORIO -
LOTTO 3. CONTRATTO IN DATA 27/03/2006.
COMUNICAZIONE ULTIMAZIONE ATTIVITA'**

Il Raggruppamento Temporaneo di Imprese (RTI), in riferimento alla Relazione Tecnica sullo stato finale attività di progetto del 30/06/2010 ed in particolare alle osservazioni formulate nello stesso, con la presente comunica l'ultimazione delle attività.
Sono state eseguite le seguenti operazioni di piccola entità:

- verifica delle perimetrazioni e della completezza delle informazioni contenute nello strato 10 del DB 5.000 tempo 0 e tempo 1 (cave cod.11070, discariche cod.61021, cimiteri cod.41130, campeggi cod.41150);
- riclassificazione degli oggetti contenuti nelle aree dello strato 10 affinché risultino congruenti con la tipologia di oggetto di questo strato (es.: gli edifici all'interno delle aree cimiteriali sono stati classificati come cappella cimiteriale cod. CTR 41035);
- generazione dello strato delle aree stradali dando priorità gerarchica in primo luogo in funzione della toponomastica ed in secondo luogo secondo la classificazione CTR presente;
- riclassificazione del simbolo croce sulle chiese per garantire la stampa orientata del simbolo;
- congruenza delle tolleranze del geodatabase in input con il DB Oracle di output;
- per ogni DB caricato (tempo 0 e tempo 1 dei DB 5.000, DB 10.000 e DB 25.000) è stato prodotto un file di contabilità che confronti le quantità degli oggetti in input con quelli presenti nel DB;

RILTER srl
Via Tommaso Fiore 15
70015 Noci (BA)
Tel 080 4973430-1
Fax 080 4973433
E-mail arit@rilter.it
Dep. Soc. € 790.000,00 i.r.
Iscr. Trib. Bari n. 26532
C.C.I.A.A. Bari n. 287095
P.I.V.A. 04152250727

conclusioni_011v103_01_agosto_2010.doc





- aggiornamento delle tabelle di cross-reference (domini, codici CTR, ecc.) inserendo anche le classi presenti nel geodatabase e non caricate nel DB Oracle, e le classi di appoggio per le procedure di stampa con il relativo archivio contenitore (DB Oracle, geodatabase, file system, ecc.), le classi di appoggio per le procedure di stampa sono documentate nel file "APPOGGIO_5_25K.XLS";
- completata la procedura di controllo post-caricamento: controlli topologici (assenza di buchi, sovrapposizione di poligoni a livello 0, sovrapposizioni o intersezioni di archi, ecc.), controlli di valorizzazione e di dominio degli attributi, congruenza di attributi presenti su classi diverse, controlli di adiacenza e relativa valorizzazione di attributi (relazione specchi d'acqua e dighe), controllo geometrico di coordinate x,y,z fuori dall'estensione massima della Regione, con relativa documentazione dettagliata della procedura;
- Procedura di restituzione – stampa in scala 1:25.000:
 - viene usato un retino bianco sotto le barbette per enfatizzare il simbolo;
 - per evitare la sovrapposizione del testo dei punti quotati viene utilizzato l'apposito livello di annotation che viene generato a valle del processo di generalizzazione dei punti. Il livello di annotation, che risiede sul geodatabase di appoggio viene opportunamente trattato dal Maplex per evitare le sovrapposizioni con la viabilità e l'edificato;
 - per la toponomastica delle località abitate è previsto l'utilizzo dei limiti come da ISTAT 2001 che deve essere fornito da Regione Abruzzo, con questo livello è possibile condizionare la scrittura del toponimo fuori dell'area relativa. Attualmente si ricorda che tutti i livelli di toponomastica sono associati ad una polilinea di appoggio;
 - il livello delle dimensioni dei toponimi è ora allineato in funzione della classificazione IGMI. La classificazione delle aree geografiche che provengono dal 5k non è comunque allineato per questo tipo di generalizzazione, in quanto i livelli sono meno di quelli previsti da IDB25, si classificano secondo quanto definito dal documento sulla generalizzazione;
 - viene effettuato un controllo sui toponimi duplicati (ripetuti) con una verifica geografica su di un'area di 5x5km (verificato sulle scritte dei fiumi, fossi e canali e sulle località abitate).

La documentazione richiamata verrà consegnata su supporto informatico:

- file di contabilità (tempo 0 e tempo 1 dei DB 5.000, DB 10.000 e DB 25.000);
- nuove tabelle di cross-reference;
- documentazione dettagliata della procedura di controllo post-caricamento.

Distinti saluti

RILTER S.r.l.
Capogruppo R.T.I.

All. csc

A.R.I.T.

Agenzia Regionale per l'Informatica e la Telematica

"Il Atto integrativo intervento SI-II-02 Sistemi Informativi Integrati per la Gestione del Territorio - lotti 1,2,3"

Verbale finale di collaudo

A.R.I.T. Abruzzo				
Anno	Titolo	Classe	Fasc.	Arrivo
2011	05	3		
Prot. n.		1370	14/04/2011	

Premesse:

Il contratto ha per oggetto l'implementazione, il popolamento e l'aggiornamento del DBTI Regionale, l'aggiornamento della CTRN e la produzione delle cartografie derivate in scala 1:10.000 e 1:25.000.

I beni rivenienti - in termini di prodotti (intermedi e finali) e servizi - al termine dell'intervento e delle singole fasi operative, in linea con il Capitolato Tecnico e l'Offerta Tecnica, sono di seguito riportati.

- b.1. DBTI (I° e II° lotto della CTRN) adeguato e strutturato rispetto agli standard di cui all'Allegato 1 del Capitolato tecnico.
- b.2. DBTI (adeguato e strutturato - I° e II° lotto della CTRN), aggiornato mediante le nuove riprese fotogrammetriche previste nell'ambito del Progetto.
- b.3. Elementi della CTR 1:5.000

I prodotti di consegna previsti dalla documentazione contrattuale sono:

1. tipo su materiale plastico indeformabile trasparente diritto (originale d'archivio);
2. controtipi elioriproduttori ottenuti per esposizione a contatto in macchina piana su poliesteri;
3. file raster in formato "TIFF" georiferito;
4. shape file (1° e 2° lotto) nel sistema UTM WGS84 (versioni precedenti l'aggiornamento);
5. file nel formato "shape3D" e ".DXF", secondo le specifiche di cui in Allegato 1 del Capitolato.

In sostituzione dei primi 3 prodotti suddetti (1 tipo su materiale plastico indeformabile trasparente diritto, 2 controtipi elioriproduttori ottenuti per esposizione a contatto in macchina piana su poliesteri ed il file raster in formato "TIFF" georiferito), così come richiesto espressamente dalla Committente, il RTI fornirà le Procedure di plottaggio del DB 5k, le cui modalità esecutive sono riportate al paragrafo 8.5.

b.4. CTRN alle scale 1:10.000 e 1:25.000

- modello del database cartografico 1:10.000 a standard IntesaGis;
- modello del database cartografico 1:25.000 a standard IntesaGis;
- procedure di generalizzazione in formato eseguibile e relativi files sorgenti, opportunamente documentati, per il passaggio automatico da DB 1:5.000 a 1:10.000 e 1:25.000, scritte come personalizzazione del motore ArcGIS-ArcView fornito in licenza d'uso; sarà garantita compatibilità con l'ultima release della versione 9 degli applicativi ESRI disponibili almeno un mese prima del rilascio delle procedure stesse. Eventuali compatibilità con versioni successive alla 9, saranno analizzate in merito alle reali possibilità di adattamento delle procedure sviluppate alle nuove versioni senza che si richiedano sostanziali modifiche delle procedure scritte. In caso contrario, verranno attivati i parametri previsti nella manutenzione evolutiva del software per aggiornare le procedure alle nuove versioni dei prodotti ESRI;
- procedure, in formato eseguibile e relativi file sorgenti, per la produzione guidata di stampe o archivi cartografici raster alle scale 1:10000 e 1:25000 relativi a fogli scelti

interattivamente dal Quadro di Unione. Le stampe saranno corredate da cornice, legenda ed abbellimenti grafici definiti tramite un layout standard concordato con il committente;

- licenza d'uso del software ArcGis–ArcView 9.2 e delle relative estensioni "Maplex" ed "Interoperability";
- database cartografico alla scala 1:10.000 popolato con i dati derivanti dal Database di origine alla scala 1:5.000 tramite le procedure di generalizzazione;
- database cartografico alla scala 1:25.000 popolato con i dati derivanti dal Database di origine alla scala 1:5.000 tramite le apposite procedure software.

b.1. Ripresa fotogrammetrica

- piano di volo definitivo;
- copia digitale di tutti i fotogrammi;
- quadro di unione 1:25.000 e 1:100.000 delle strisciate proiettate al suolo (formato SHAPE) – quadro di unione 1:50.000 sovrapposto al quadro di unione degli elementi della CTRN (formato SHAPE) – quadro di unione delle coperture per territorio comunale (formato SHAPE).
- Quick look e centri di ripresa.

b.2. Rete planimetrica di inquadramento, raffittimento ed appoggio

- database aggiornato (MS Access) delle schede informatizzate relative ai punti materializzati appartenenti alle reti della Regione.

b.3. Triangolazione aerea digitale

- supporto ottico e tabulati dei parametri di orientamento dei modelli stereoscopici.

b.4. Restituzione dei fotogrammi

- orientamento assoluto (per ciascuna coppia stereoscopica): indicazione dei fotogrammi – elementi di orientamento (relativo e assoluto) – scarti sui punti di appoggio (planimetrici e in quota);
- minute di restituzione;
- plottaggio dei file di restituzione;
- supporto ottico contenente gli archivi di restituzione nel formato ".DXF";
- schede originali riportanti gli scarti sui poligoni di appoggio.

b.5. Ricognizione sul terreno – Integrazione metrica

- abbozzi di campagna in originale;
- elaborati, documenti e stampe in originale afferenti le operazioni di integrazione topometrica a terra.

c.1. Impianto del DBTI –

- realizzazione e installazione SINTEGREG;
- realizzazione e installazione SINTEG CATASTO (nel mese di novembre i tecnici della Regione Abruzzo hanno installato la nuova versione del Sinteg rilasciato dalla Regione Liguria che presenta alcuni bachi e, pertanto, la commissione non ha potuto verificarne la funzionalità;
- popolamento (caricamento dati) al "tempo 0".

c.2. Popolamento (caricamento dati) del DBTI al "tempo 1".

c.3. Popolamento (caricamento dati) del DB derivato alla scala 1:10.000 con verifica automatica della correttezza formale dei dati.

c.4. Popolamento (caricamento dati) del DB derivato alla scala 1:25.000 con verifica automatica della correttezza formale dei dati.

Handwritten signatures and initials at the bottom of the page.

Per quanto su esposto oggi 13 aprile 2011, presso la sede della Regione Abruzzo in via Leonardo da Vinci 6 si sono riuniti i componenti la Commissione di Collaudo nominata con determinazione ARIT D.G. n 96 del 06.10.2010,

Cococcia Luciano Presidente della commissione;
Domenico Collalti componente di commissione;
Sebastiani Antonio componente di commissione;

per procedere al Collaudo Finale del "Il Atto integrativo intervento SI-II-02 Sistemi Informativi Integrati per la Gestione del Territorio – lotti 1,2,3".

La riunione ha inizio alle ore 8,00.

La Commissione in sede di Collaudo Finale

a. preso atto dei verbali:

- n. 1 del 30.11.2010;
- n. 2 del 01.12.2010;
- n. 3 del 13.12.2010;
- n. 4 del 14.12.2010;
- n. 5 del 25.01.2011;
- n. 6 del 26.01.2011;
- n. 7 del 03.03.2011;
- n. 8 del 09.03.2011;
- n. 9 del 10.03.2011;
- n. 10 del 18.03.2011;
- n. 11 del 06.04.2011;

che, allegati al presente atto, ne costituiscono parte integrante e sostanziale;

- b. controllati i materiali consegnati, che modificati in base alle risultanze e alle prescrizioni della Direzione Lavori, nonché alle risultanze positive dei verbali sopra citati;
- c. verificata la rispondenza di quanto consegnato e realizzato rispetto ai dettami del PED definitivo versione 4 del 14.06.2010

COLLAUDA POSITIVAMENTE

i lavori inerenti la realizzazione

"Il Atto integrativo intervento SI-II-02 Sistemi Informativi Integrati per la Gestione del Territorio – lotti 1,2,3"

Ritenendo liquidabili i saldi finali.

La commissione rileva comunque che esistono delle attività, alcune delle quali non riconducibili alla responsabilità del R.T.I., che devono essere ancora ultimate; in particolare:

- a causa di un malfunzionamento del server di produzione sul quale sono stati caricati il DBTI tempo 0 e tempo 1 non è stato possibile far eseguire le verifiche topologiche sull'intera banca dati, ma solo su di un sottoinsieme scelto a campione; non appena saranno risolti i problemi tecnici riscontrati, il R.T.I. dovrà provvedere all'esecuzione dei controlli sulla totalità dei dati;
- il R.T.I. si è impegnato a materializzare nuovamente quei vertici mancanti che saranno segnalati dalla Regione Abruzzo come distrutti.

Vista l'entità di tali operazioni, non significative e del tutto marginali se riferite al complesso delle attività e delle forniture eseguite, si assegna un termine perentorio di 150 giorni a partire dalla data del presente verbale per il loro completamento. Alla fine dei 150 giorni si procederà con un controllo sui file di log






prodotti dal software di verifica topologica sui DB tempo 0 e 1 caricati sul server di produzione della Regione e sul DB della rete geodetica.
Letto, confermato e sottoscritto.

dott. Luciano Cococcia

Sig. Antonio Sebastiani

Sig. Domenico Collalti





RILTER

*Sviluppo e Applicazione di
Tecnologie Informatiche*

ALLEGATO come parte integrante alla Allegato "C"
deliberazione n. 02 del 27 APR. 2011

Spett/Le
A.R.I.T.
Via Napoli n. 4
64019 – TORTORETO LIDO (TE)
C.F. 91022630676

N. rif.

N. ca.

15 aprile 2011

VISTO DI REGOLARITÀ	Servizi _____
	Lavori _____
	Fornitura _____

FATTURA N. 14

**SERVIZI INFORMATIVI INTEGRATI PER LA GESTIONE DEL
TERRITORIO – LOTTO N. 3**

Collaudo finale relativo al Contratto del 27/03/2006

**Attività di implementazione, popolamento e aggiornamento del DBTI
regionale, aggiornamento della Carta Tecnica Regionale Numerica
(C.T.R.N.) e realizzazione delle cartografie derivate.**

Codice CUP C6IG04000010001

- Collaudo finale - Attività RILTER	C.	74.538,33,=
- I.V.A. 20%	€.	14.907,67,=
TOTALE	€.	89.446,00,=

Pagamento: Bonifico bancario sul c/c DEUTSCHE BANK S.p.A. Filiale di Monopoli (BA)
Codice IBAN: IT55B0310441570000000820145

RILTER srl
Via Tommaso Fiore 15
70015 Noci (BA)
Tel. 080 4973430-1
Fax 080 4973433
E-mail riten@rilter.it
Cap. Soc. € 780.000,00 i.v.
Iscr. Trib. Bari n. 28532
C.C.I.A.A. Bari n. 297096
P.I.V.A. 04153250727

Sistema Qualità Certificato
UNI EN ISO 9001



RILTER

*Sviluppo e Applicazione di
Tecnologie Informatiche*

Raggruppamento Temporaneo d'Imprese:
RILTER S.r.l. - via Tommaso Fiore n. 15 - NOCI (BA)
S.I.T. S.r.l. - P.za Giovanni Paolo II n. 8 int. 1 - NOCI (BA)
E-Geos S.p.A. - via Tiburtina n. 965 - Roma
ASSOSERVIZI S.r.l. - via Trionfale n. 5637 - Roma

A.R.I.T. Abruzzo				
Anno	Titolo	Classe	Fasc.	Arrivo
2011	05	3		
Prot. n. 1431		20/04/2011		

Spett.le
A.R.I.T.
Agenzia Regionale per
l'Informatica e la Telematica
via Napoli n. 4
64019 - TORTORETO LIDO - (TE)
direzionetecnica@arit.it

RACCOMANDATA A/R
E-MAIL

Numero 341 - AG
Data 15 Aprile 2011

SERVIZI INFORMATIVI INTEGRATI PER LA GESTIONE DEL TERRITORIO - LOTTO 3. - COLLAUDO FINALE

Il Raggruppamento Temporaneo di Imprese (RTI), in riferimento alla e-mail del 15 Aprile 2011 nella quale l'Amministrazione in indirizzo comunicava la possibilità di procedere all'emissione delle fatture in relazione al collaudo finale per le attività del progetto riportato in oggetto, con la presente trasmette:

- ⇒ **Fattura n. 14 del 15 Aprile 2011** formulata in conformità alla tabella di ripartizione delle competenze riportata nella suddetta mail.
- ⇒ **D.U.R.C.** rilasciato in data 11/04/2011 dagli enti preposti.
- ⇒ **COMUNICAZIONE EX ART.3 LEGGE N. 136/2010.**

Distinti saluti

RILTER S.r.l.
Capogruppo R.T.I.

All. csd

RILTER s.r.l.
via Tommaso Fiore n. 15
70015 NOCI (BA)
Tel. 020 4711100
Fax 080 4579412
E-mail: rites@rilter.it
Cap. Soc. € 750.000,00
Rip. Trib. Bari n. 265/02
C.C. n. 0263 n. 262108
I.C. n. 0476226077

Sistema Qualità
Certificato
UNI EN ISO 9001





DOCUMENTO UNICO DI REGOLARITÀ CONTRIBUTIVA

PER AGEVOLAZIONI / FINANZIAMENTI / SOVVENZIONI / AUTORIZZAZIONI

Rilasciato a datore di lavoro

Protocollo documento n°	14181266	del	07/04/2011
Codice Identificativo Pratica (C.I.P.) (da citare sempre nella corrispondenza)	201140012526804		

Raccomandata A/R
Spett.le RILTER S.R.L.
VIA TOMMASO FIORE 15
70015 NOCI (BA)

Consorzio/Mandatario	RILTER S.R.L.		
Sede legale	VIA TOMMASO FIORE 15 70015 NOCI (BA)		
Sede operativa/ind attività	VIA TOMMASO FIORE 15 70015 NOCI (BA)		
Codice Fiscale	04153250727	e-mail	RILTER@RILTER.IT
		e-mail PEC	
C.C.N.L. applicato	L'impresa dichiara di applicare il Contratto Collettivo Nazionale di Lavoro stipulato dalle organizzazioni sindacali comparativamente più rappresentative, del seguente settore: ELABORAZIONE DATI		


Con il presente documento si dichiara che l'impresa **RISULTA REGOLARE** ai fini del DURC in quanto:

<input checked="" type="checkbox"/> I.N.A.I.L. - Sede di MONOPOLI	<input type="checkbox"/> È iscritta con Matricola Azienda n° 0906894125
<p>Risulta regolare con il versamento dei premi e accessori al 08/04/2011</p> <p>Il responsabile del procedimento SPONZIELLO ANNA MARIA</p>	
<input checked="" type="checkbox"/> I.N.P.S. - Sede di BARI	
<p>Risulta regolare con il versamento dei contributi al 08/04/2011</p> <p>Il responsabile del procedimento CARELLA ANNAMARIA</p>	

DURC valido 30 giorni dalla data di emissione, non utilizzabile per appalti pubblici e lavori edili privati soggetti a DIA o a permesso di costruire. Il certificato viene rilasciato in base alle risultanze dello stato degli atti e non ha effetti liberatori per l'impresa. Rimane pertanto impregiudicata l'azione per l'accertamento ed il recupero di eventuali somme che successivamente risultassero dovute.

Emissa dall'INAAIL in data 11/04/2011

Per INAAIL-INPS
Il Responsabile dello Spediente Unico Previdenziale
SPONZIELLO ANNA MARIA





Equitalia Servizi SpA

Equitalia

ALLEGATO **62** come parte integrante alla
deliberazione n. _____ del **27 APR 2011**

Allegato " **E** "

Dettaglio Richiesta

Identificativo Univoco Richiesta: 201100000556694

Codice Fiscale: 04153250727

Identificativo Pagamento: SIGMATER LOTTO3

Data Inserimento: 20/04/2011

Importo: 89.446,00 C

Stato Richiesta: Soggetto Inadempiente

Data Scadenza Sospensione: 21/05/2011

<i>Dettaglio dei Documenti di Pagamento</i>			
<i>Data Emissione</i>	<i>Data Scadenza Pagamento</i>	<i>Numero Documento</i>	<i>Importo Documento</i>
15/04/2011		14	89.446,00

<i>Dati Agenti della Riscossione</i>			
<i>Codice Agente</i>	<i>Descrizione Agente</i>	<i>Data Risposta Agente</i>	<i>Importo Inadempimento</i>
14	Bari	21/04/2011	17.702,35



Equitalia Servizi SpA

Equitalia

Dettaglio Richiesta

Identificativo Univoco Richiesta: 201100000556694

Codice Fiscale: 04153250727

Identificativo Pagamento: SIGMATER LOTTO3

Data Inserimento: 20/04/2011

Importo: 89446,00 €

Stato Richiesta: Richiesta inserita

<i>Dettaglio dei Documenti di Pagamento</i>			
<i>Data Emissione</i>	<i>Data Scadenza Pagamento</i>	<i>Numero Documento</i>	<i>Importo Documento</i>
15/04/2011		14	89446,00

TEALT0062 - AZIENDA REGIONALE PER L'INFORMATICA E LA TELEMATICA - ABRUZZO



- Disconnessione
- Sospensione Mandati
 - Verifica Inadempienza
 - Gestione Richieste
 - Stampe di Riepilogo
- Verifica Massiva Inadempienze
 - Invia Flussi
 - Gestione Flussi
- Cessione/certificazione credito
 - Verifica inadempienza
- cessione/certificazione credito
 - Gestione richieste cessione/certificazic
- credito
 - Stampe di riepilogo cessione/certificazic
- credito
- *Campi Obbligatori

D Sono state rilevate le seguenti note informative:

♦ E' stata inviata richiesta N. 201100000556694 agli Agenti della Riscossione interessati; Entro 5 giorni Vi invieremo lo stato attuale dell'inadempienza del beneficiario.

Parametri Verifica Soggetto Beneficiario

Identificativo Univoco Richiesta	201100000556694	Codice Fiscale	04153250727
Identificativo Pagamento	SIGMATER LOTTO3	Importo	89446,00

Estremi dei Documenti di Pagamento

Data Emissione	Data Scadenza	Numero Documento	Importo Documento
15/04/2011		14	89446,00